



ประกาศเทศบาลเมืองนครนายก

เรื่อง กำหนดพื้นที่ถนนเป็นพื้นที่ผ่อนผันให้กระทำการปรุงอาหาร ขายหรือจำหน่ายสินค้า

ด้วยเทศบาลเมืองนครนายก เห็นสมควรให้มีการจัดระเบียบการจำหน่ายสินค้าในที่สาธารณะ เพื่อให้เกิดความสะอาด ความเป็นระเบียบเรียบร้อย ตลอดจนไม่กีดขวางการสัญจรของประชาชนทั่วไป อาศัยอำนาจตามความในมาตรา ๒๐ แห่งพระราชบัญญัติรักษาความสะอาดและความเป็นระเบียบเรียบร้อยของบ้านเมือง พ.ศ. ๒๕๓๕ เทศบาลเมืองนครนายก โดยมติคณะกรรมการกำหนดพื้นที่ผ่อนผัน ในคราวประชุมเมื่อวันที่ ๒๑ กันยายน ๒๕๖๔ ประกอบความเห็นชอบของเจ้าพนักงานจราจร ตามหนังสือตำรวจภูธรจังหวัดนครนายก ที่ ตช ๐๐๑๗(นย).๗๑๓ ลงวันที่ ๒๙ กันยายน ๒๕๖๔ จึงกำหนดพื้นที่ถนนเป็นพื้นที่ผ่อนผันให้กระทำการปรุงอาหาร ขายหรือจำหน่ายสินค้า ในเขตเทศบาลเมืองนครนายก ดังนี้

๑. บริเวณถนนสันคูเมือง ระยะเวลาพื้นที่ผ่อนผันสามปี วันเวลาที่ผ่อนผัน ทุกวัน ทุกช่วงเวลา โดยมีอาณาเขตตามแผนผังหมายเลข ๑ แนบท้ายประกาศ
๒. บริเวณถนนธงไชย ระยะเวลาพื้นที่ผ่อนผันสามปี วันเวลาที่ผ่อนผัน ทุกวันระหว่างเวลา ๑๕.๐๐ น. ถึง ๐๒.๐๐ น. โดยมีอาณาเขตตามแผนผังหมายเลข ๒ แนบท้ายประกาศ
๓. บริเวณถนนเหมืองทองกลาง ระยะเวลาพื้นที่ผ่อนผันสามปี วันเวลาที่ผ่อนผัน ทุกวันระหว่างเวลา ๐๔.๐๐ น. ถึง ๑๐.๐๐ น. โดยมีอาณาเขตตามแผนผังหมายเลข ๓ แนบท้ายประกาศ

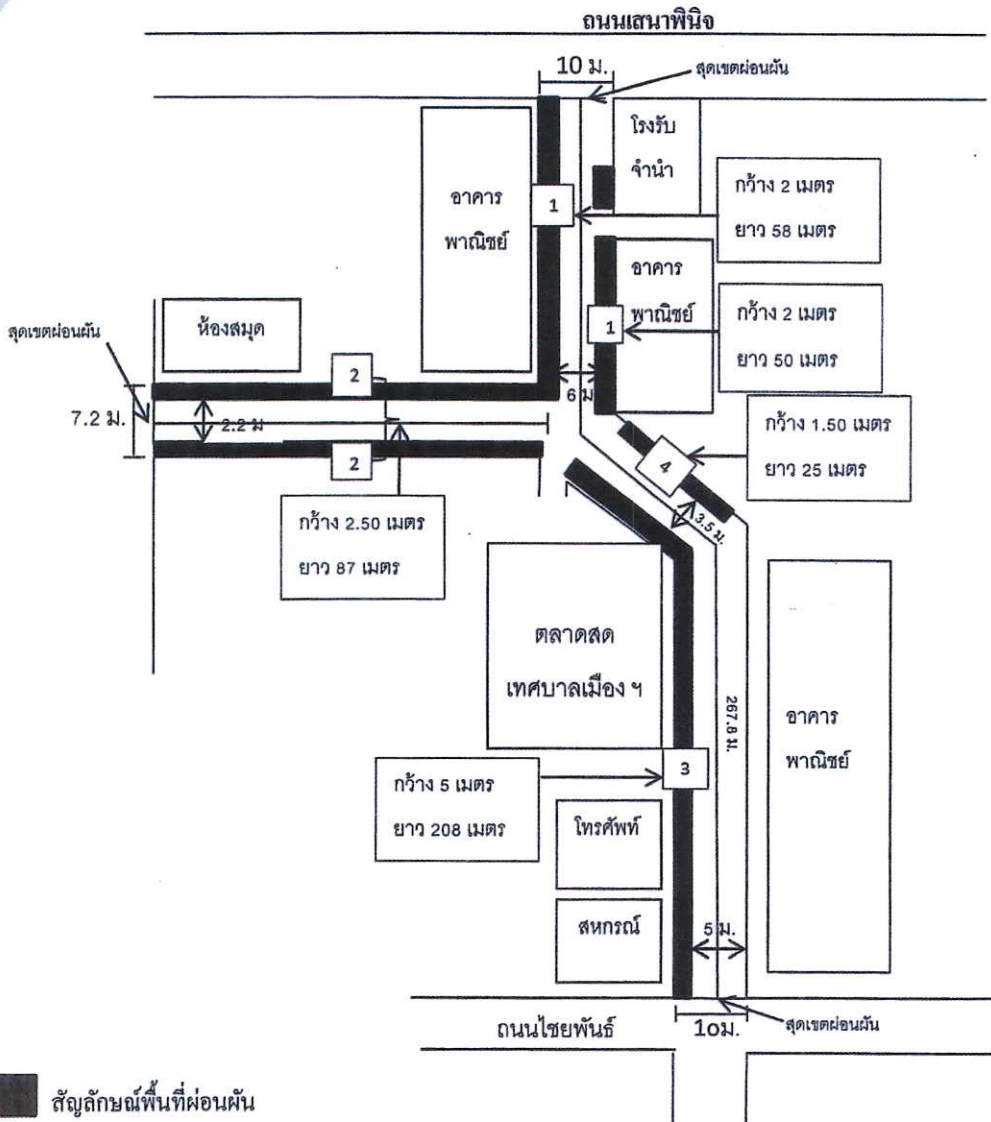
ทั้งนี้ ตั้งแต่วันถัดจากวันประกาศเป็นต้นไป

ประกาศ ณ วันที่ ๕ ตุลาคม พ.ศ. ๒๕๖๔

(นายศุภกฤษณ์ จัยสิทธิ์)

นายกเทศมนตรีเมืองนครนายก

แผนผังโดยสังเขปจุดผ่อนผันที่ ถนนสันคูเมือง



สัญญาณที่ผ่อนผัน

กำหนดพื้นที่ผ่อนผัน ถนนสันคูเมือง พื้นที่ของถนนจากแยกโรงรับจำนำถึงแยกสี่อสาร(สี่แยกบ้านจ่าคม) กว้าง ๑๐ เมตร ยาว ๒๖๗ เมตร และจากแยกมุมทางเข้าตลาดสด ถึงแยกห้องสมุดประชาชน กว้าง ๗.๒๐ เมตร ยาว ๘๘ เมตร

กำหนดช่องทางจราจร แบ่งเป็น จุดผ่อนผันที่ ๑ ช่องทางจราจร กว้าง ๖ เมตร จุดผ่อนผันที่ ๒ และ ๓ ช่องทางจราจร กว้าง ๕ เมตร

1 จุดผ่อนผันที่ ๑ แบ่งเป็น ๒ ฟัง

๑. ฟังโรงรับจำนำ เริ่มจากร้านขายรองเท้าถึงร้านขายเครื่องเสียง กว้าง ๒ เมตร ยาว ๕๐ เมตร
๒. ฟังอาคารพาณิชย์ เริ่มจากแยกถนนเสนาพินิจถึงแยกไปทางห้องสมุดประชาชน กว้าง ๒ เมตร ยาว ๕๘ เมตร

2 จุดผ่อนผันที่ ๒ แบ่งเป็น ๒ ฟัง เริ่มจากแยกทางเข้าตลาดสดถึงแยกห้องสมุดประชาชน กว้าง ๒.๕๐ เมตร ยาว ๘๘ เมตร ทั้งสองฟัง

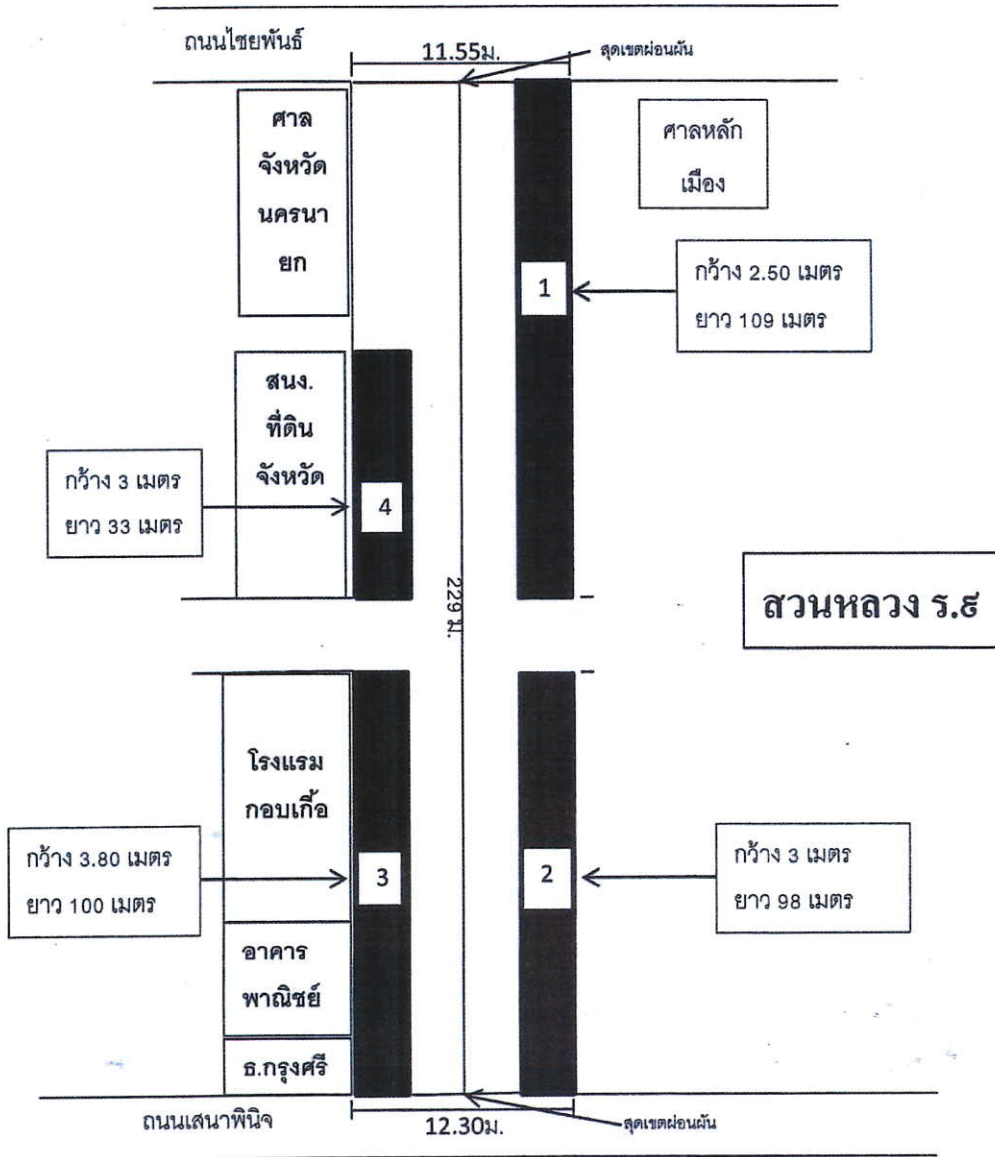
3 จุดผ่อนผันที่ ๓ เริ่มจากแยกทางเข้าตลาดสดถึงแยกถนนไชยพันธ์ (สี่แยกสี่อสารหรือสี่แยกบ้านจ่าคม) กว้าง ๕ เมตร ยาว ๒๐๘ เมตร(ฟังเดียว)

4 จุดผ่อนผันที่ ๔ เริ่มจากร้านขายเครื่องเสียงไปทางร้านทองเยาวราช กว้าง ๑.๕๐ เมตร ยาว ๒๕ เมตร

หลักเกณฑ์การจำหน่ายสินค้าในพื้นที่ผ่อนผัน ตลอดเวลาของทุกวัน

แผนผังโดยสังเขปจุดผ่อน ถนนธงไชย

เรือนจำจังหวัดนครนายก



สัญลักษณ์พื้นที่ผ่อนผัน

กำหนดพื้นที่ผ่อนผัน ถนนธงไชย จากแยกเรือนจำจังหวัด ถึงประตูสวนเฉลิมพระเกียรติ ร.๕ กว้าง ๑๑.๕๕ เมตร จากประตูสวนหลวงเฉลิม

พระเกียรติ ร.๕ ถึงแยกถนนเสนาพินิจ กว้าง ๑๒.๓๐ เมตร ยาว ๒๒๕ เมตร

กำหนดช่องทางจราจร กว้าง ๕.๕ เมตร ยาว ๒๒๕ เมตร ตลอดสาย

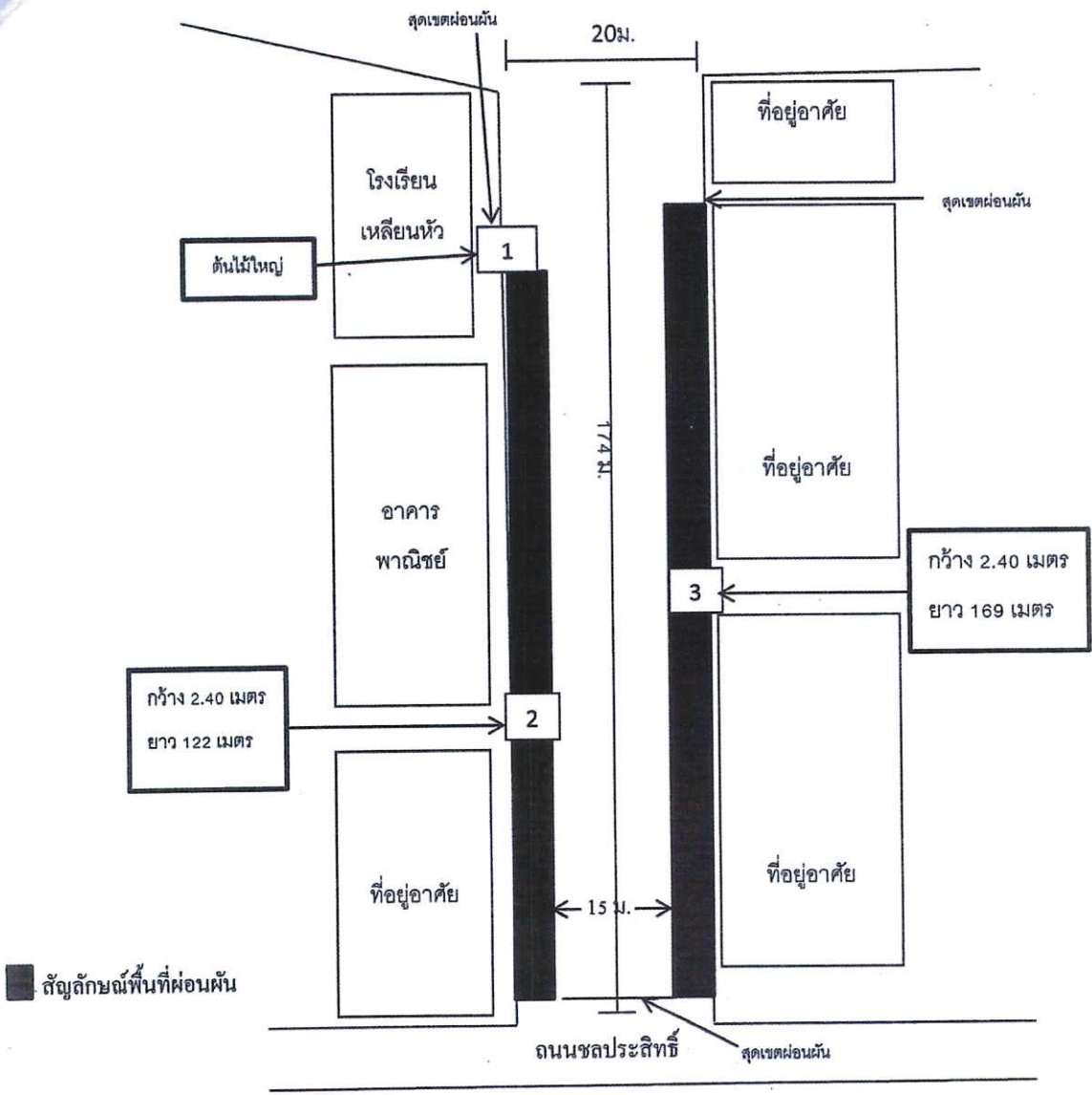
- 1 จุดผ่อนผันที่ ๑ เริ่มจากแยกเรือนจำจังหวัดถึงประตูสวนเฉลิมพระเกียรติ ร.๕ กว้าง ๒.๕๐ เมตร ยาว ๑๐๕ เมตร จากริมฟุตบอล
- 2 จุดผ่อนผันที่ ๒ เริ่มจากประตูสวนเฉลิมพระเกียรติ ร.๕ ถึงแยกถนนเสนาพินิจ กว้าง ๓ เมตร ยาว ๙๘ เมตร จากริมขอบฟุตบอลออกมา
- 3 จุดผ่อนผันที่ ๓ เริ่มจากแยกถนนเสนาพินิจถึงขอบรั้วกำแพงโรงแรมกอบแก้ว กว้าง ๓.๘๐ เมตร ยาว ๑๐๐ เมตร จากริมขอบฟุตบอลออกมา
- 4 จุดผ่อนผันที่ ๔ เริ่มจากขอบรั้วกำแพงสำนักงานที่ดินถึงประตูสำนักงานที่ดิน กว้าง ๓ เมตร ยาว ๓๓ เมตร

หลักเกณฑ์การจำหน่ายสินค้าในพื้นที่ผ่อนผัน

จุดผ่อนผันที่ ๑ และ ๔ กำหนดเวลาการจำหน่ายสินค้า ตั้งแต่เวลา ๑๕.๐๐ น. ถึง ๑๒.๐๐ น. ของทุกวัน

จุดผ่อนผันที่ ๒ และ ๓ กำหนดเวลาการจำหน่ายสินค้า ตั้งแต่เวลา ๑๕.๐๐ น. ถึง ๑๒.๐๐ น. ของทุกวัน





สัญลักษณ์พื้นที่ผ่อนผัน

กำหนดพื้นที่ผ่อนผัน ถนนเมืองทองหลวง พื้นที่ของถนนกว้าง ๒๐ เมตร ยาว ๑๗๔ เมตร

- 1 กำหนดช่องทางจราจร กว้าง ๑๕ เมตร ยาว ๑๗๔ ตลอดสาย
- 1 จุดผ่อนผันที่ ๑ ตั่งไม้ใหญ่
- 2 จุดผ่อนผันที่ ๒ เริ่มจากตั่งไม้ใหญ่ขอบรั้วกำแพงโรงเรียนเหลียนหัวถึงสามแยกถนนชลประสิทธิ์(เป็นจุดสิ้นสุด)  
กำหนดพื้นที่ผ่อนผัน กว้าง ๒.๔๐ เมตร ยาว ๑๖๒ เมตร วัดจากขอบฟุตบาทออกมารถ
- 3 จุดผ่อนผันที่ ๓ เริ่มตั้งแต่แยกนวกิจเข้ามาถึงหอนาฬิกา กำหนด พื้นที่ผ่อนผัน กว้าง ๒.๔๐ เมตร ยาว ๑๖๕ เมตร  
วัดจากขอบฟุตบาทออกมารถ

**หลักเกณฑ์การจำหน่ายสินค้าในพื้นที่ผ่อนผัน**

จุดผ่อนผันที่ ๑, ๒ และ ๓ กำหนดเวลาการจำหน่ายสินค้า ตั้งแต่เวลา ๐๕.๐๐ น. ถึง ๑๐.๐๐ น. ของทุกวัน  
หมายเหตุ บริเวณที่เป็นอาคารพาณิชย์ให้เว้นไว้